

# SUPPLÉMENT DE L'AIP CANADA 34/22

## ACTIVITÉS DE CONSTRUCTION À L'AÉROPORT INTERNATIONAL LESTER B. PEARSON DE TORONTO (ONTARIO) [CYYZ] : PRINTEMPS/ÉTÉ 2022

(Remplace le Supplément de l'AIP Canada 6/22)

### Introduction

La portée et les répercussions possibles des projets de construction qui auront lieu à l'aéroport international Lester B. Pearson de Toronto (CYYZ) **du début avril 2022 à la mi-novembre 2022** sont décrites ci-dessous.

Puisque toutes les activités sont assujetties aux exigences opérationnelles et aux calendriers de construction, les dates et les horaires réels seront communiqués dans des documents d'information et des NOTAM.

### Identification des pistes et des voies de circulation de CYYZ

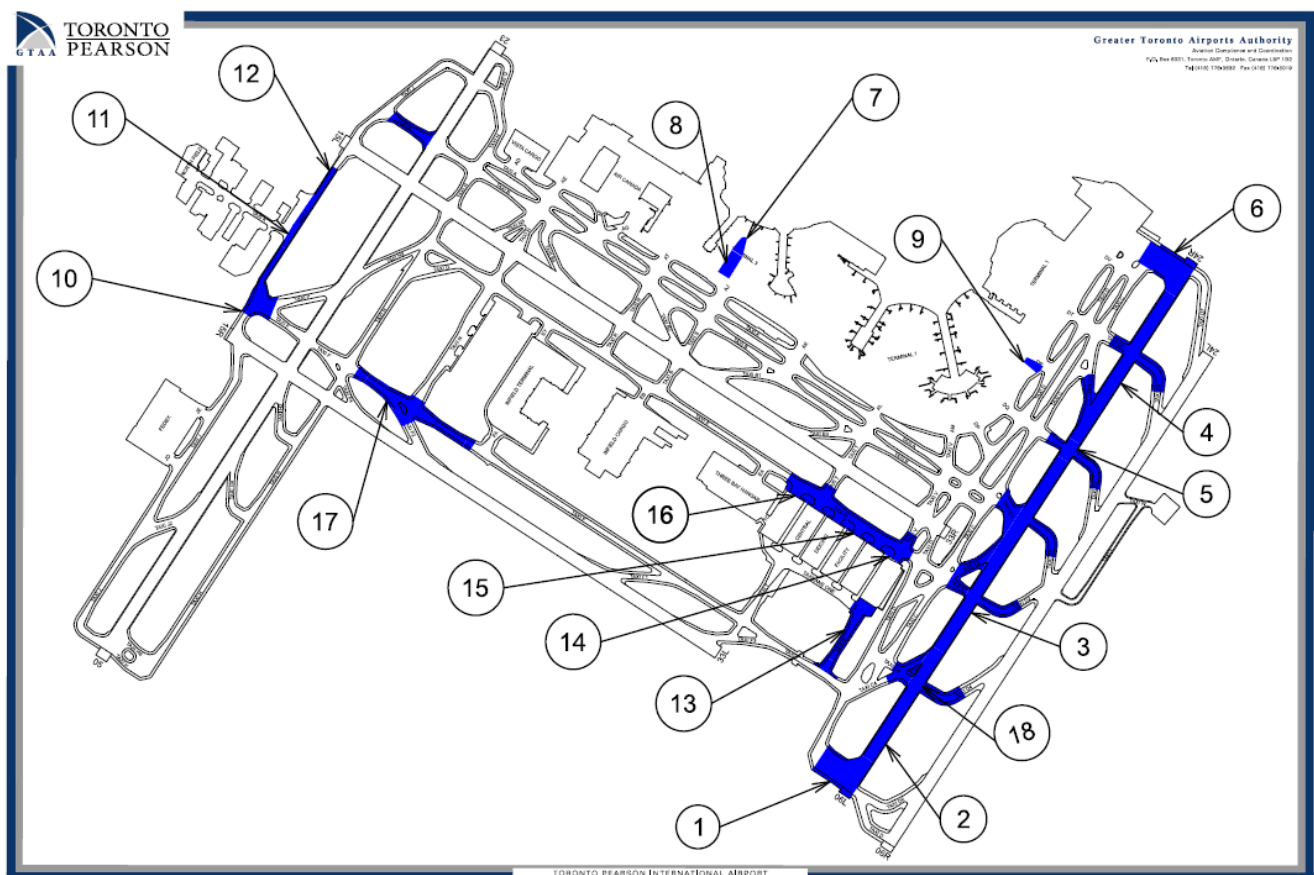


Figure 1 : Diagramme d'identification des pistes et des voies de circulation de CYYZ

## Zone 1 – Activité de construction à la piste 06L/24R

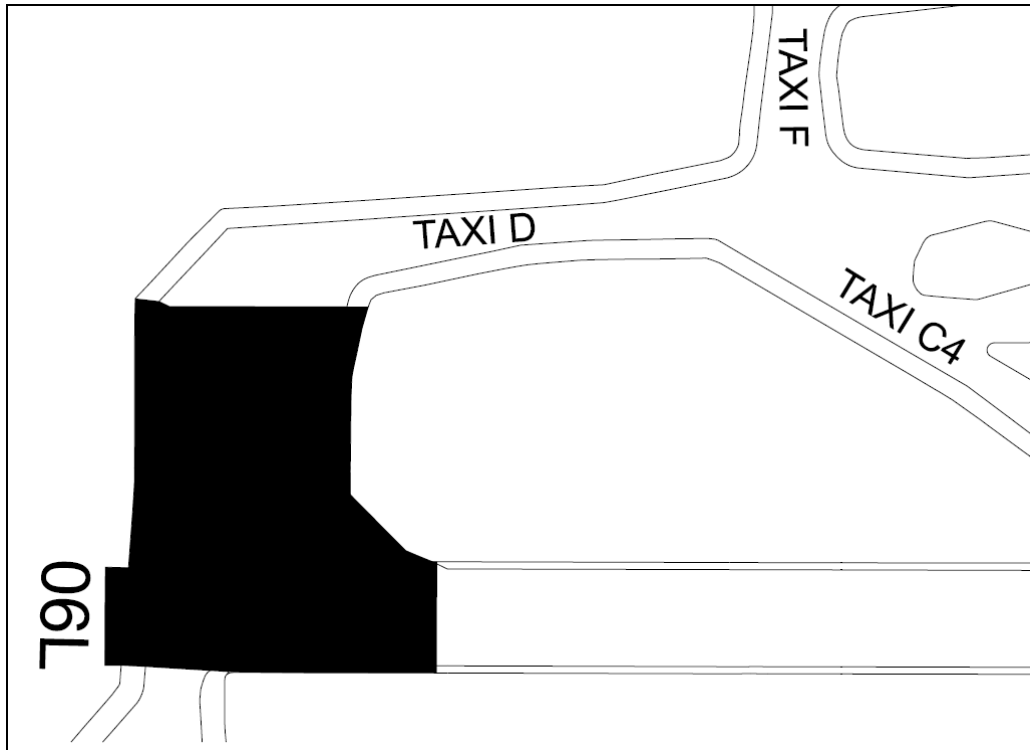


Figure 2 : Zone de construction à la piste 06L/24R

**Dates :** Du début avril 2022 à la fin mai 2022

**Portée :** Réfection complète et modernisation de l'éclairage

**Répercussions :**

- Piste 06L/24R **fermée**
- Voie de circulation D **fermée** entre la voie de circulation F et la piste 06R
- Voie de circulation D6 **fermée**
- Départs sur la pleine longueur de la piste 06R **non disponibles**
- Piste 24L **dernière sortie disponible** voie de circulation D4

**Zone 2 – Activité de construction à la piste 06L/24R****Figure 3 : Zone de construction à la piste 06L/24R**

- Dates :** Du début avril 2022 au début juillet 2022
- Portée :** Réfection complète et modernisation de l'éclairage
- Répercussions :**
- Piste 06L/24R **fermée**

### Zone 3 – Activité de construction à la piste 06L/24R

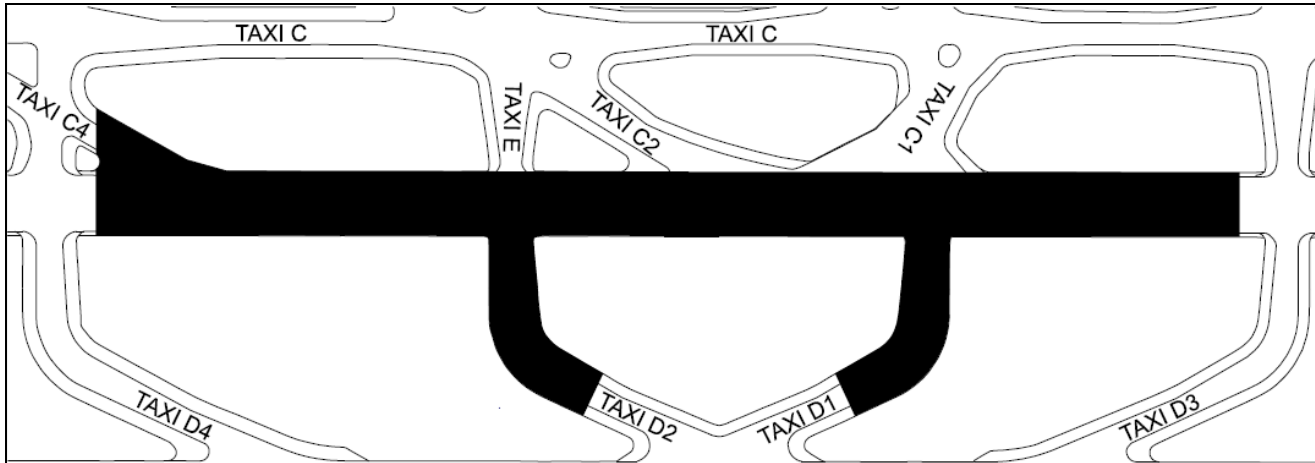


Figure 4 : Zone de construction à la piste 06L/24R

**Dates :** Du début avril 2022 à la fin septembre 2022

**Portée :** Réfection complète et modernisation de l'éclairage

**Répercussions :**

- Piste 06L/24R **fermée**
- Voie de circulation C4 **fermée** entre la voie de circulation D4 et la piste 06L
- Voie de circulation E **fermée** entre la voie de circulation C et la piste 06L
- Voie de circulation C2 **fermée** entre la voie de circulation C et la piste 06L
- Voie de circulation D1 **fermée**
- Voie de circulation D2 **fermée**
- Voie de circulation C1 **fermée**

## Zone 4 – Activité de construction à la piste 06L/24R

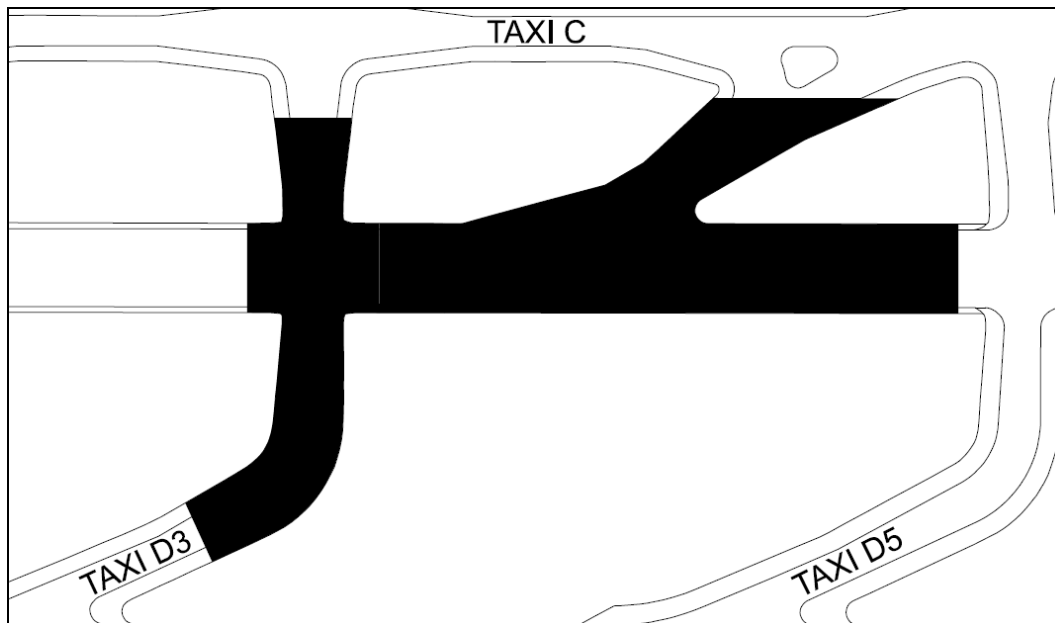


Figure 5 : Zone de construction à la piste 06L/24R

**Dates :** De la fin mai 2022 à la fin septembre 2022

**Portée :** Réfection complète et modernisation de l'éclairage

**Répercussions :**

- Piste 06L/24R **fermée**
- Voie de circulation D5 **fermée** entre la voie de circulation C et la piste 06R
- Voie de circulation C3 **fermée**
- Voie de circulation C entre la voie de circulation D3 et la voie de circulation D5 **restreinte ou fermée** à certaines dates

## Zone 5 – Activité de construction à la piste 06L/24R

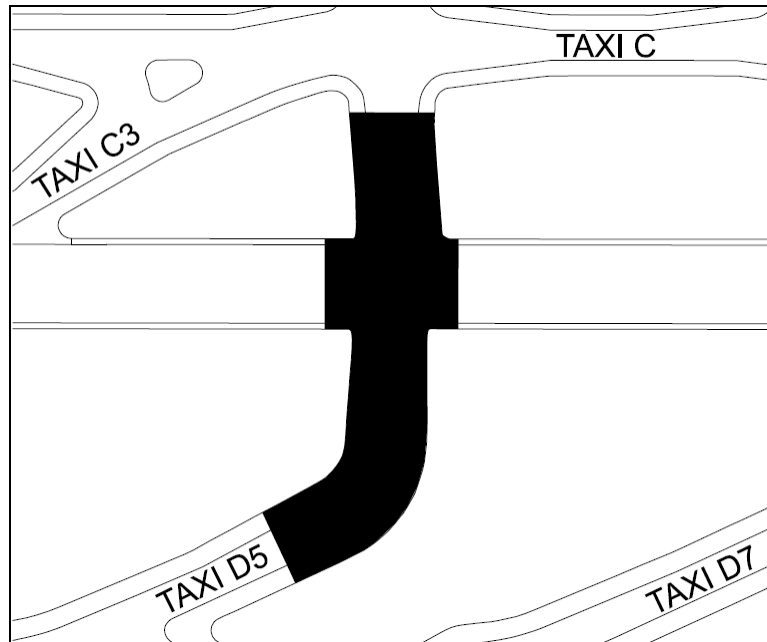


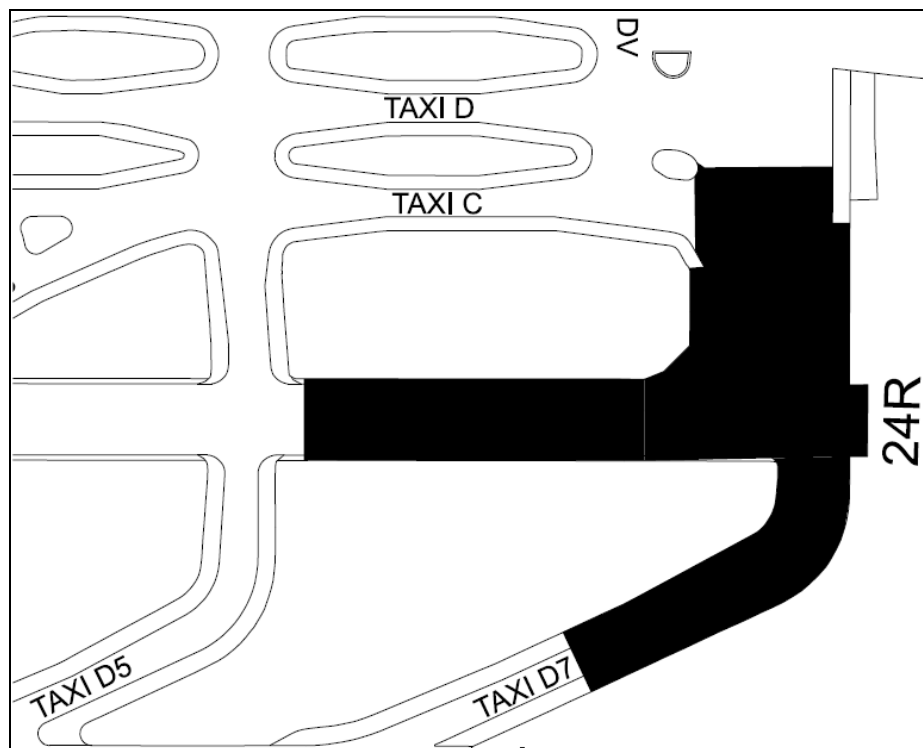
Figure 6 : Zone de construction à la piste 06L/24R

**Dates :** Du début septembre 2022 au début octobre 2022

**Portée :** Réfection complète et modernisation de l'éclairage

**Répercussions :**

- Piste 06L/24R **fermée**
- Voie de circulation D5 **fermée** entre la voie de circulation C et la piste 06R

**Zone 6 – Activité de construction à la piste 06L/24R****Figure 7 : Zone de construction à la piste 06L/24R**

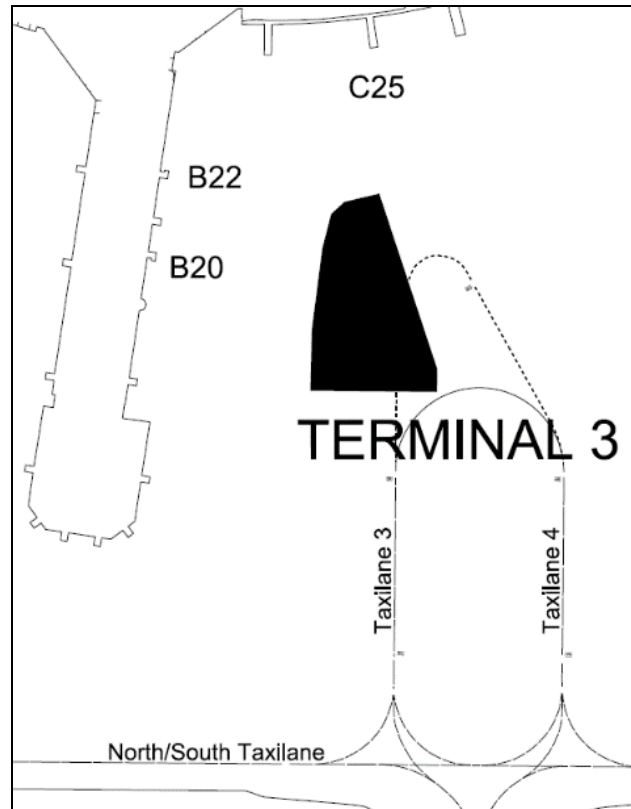
**Dates :** De la mi-septembre 2022 à la fin novembre 2022

**Portée :** Réfection complète et modernisation de l'éclairage

**Répercussions :**

- Piste 06L/24R **fermée**
- Voie de circulation D **fermée** entre la voie de circulation DV et la piste 24R
- Voie de circulation C **fermée** entre la voie de circulation DV et la piste 24R
- Plateforme d'attente de circulation 24R **fermée**
- Voie de circulation D7 **fermée**

## Zone 7 – Activité de construction à la voie d'accès 3



**Figure 8 : Zone de construction à la voie d'accès 3**

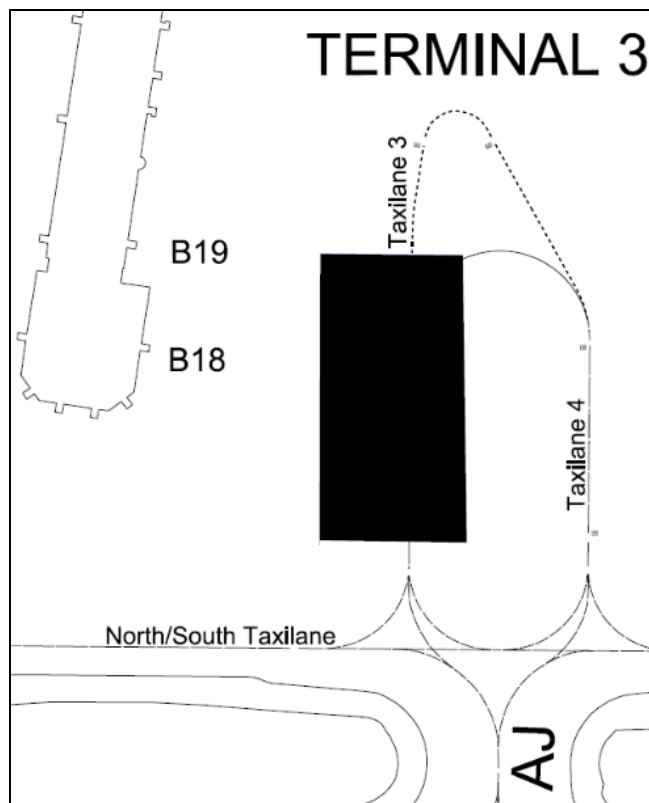
**Dates :** Du début septembre 2022 à la fin octobre 2022

**Portée :** Travaux de réhabilitation de la surface de l'aire de trafic

**Répercussions :**

- Voie d'accès 3 entre les zones de démarrage 3B et 4C **fermée**
- Postes de stationnement B20, B22 et C25 **fermés**



**Zone 8 – Activité de construction à la voie d'accès 3****Figure 9 : Zone de construction à la voie d'accès 3**

**Dates :** De la fin octobre 2022 à la fin novembre 2022

**Portée :** Travaux de réhabilitation de la surface de l'aire de trafic

**Répercussions :**

- Voie d'accès 3 entre la voie d'accès nord/sud et le poste de stationnement B20 **fermée**
- Postes de stationnement B18 et B19 **fermés**

## Zone 9 – Activité de construction à la voie de circulation DR

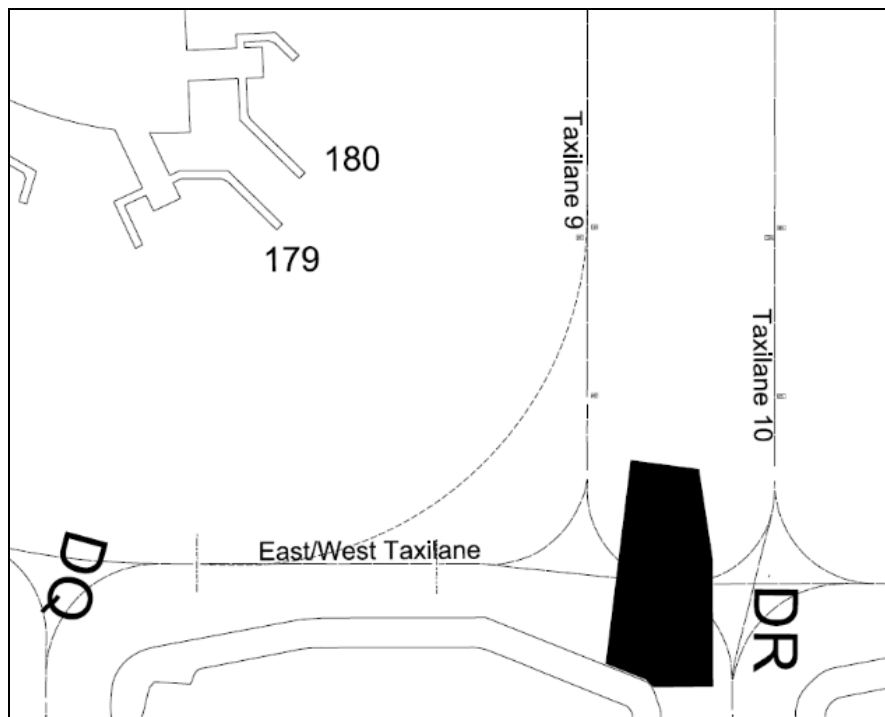


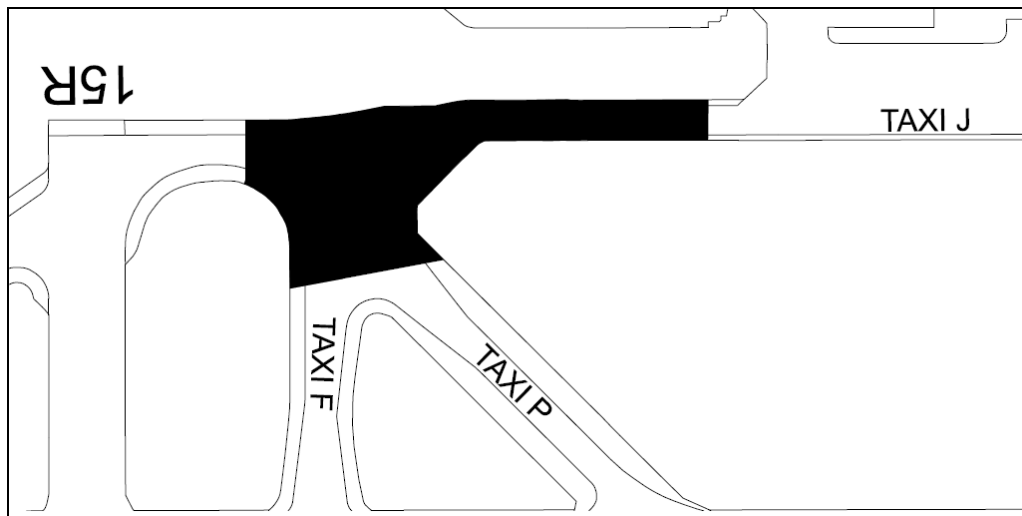
Figure 10 : Zone de construction à la voie de circulation DR

**Dates :** Du début avril 2022 à la fin mai 2022

**Portée :** Travaux de réhabilitation de la surface de l'aire de trafic

**Répercussions :**

- Voie de circulation DR **fermée**
- Voie d'accès 9 entre la voie d'accès est/ouest et le poste de stationnement 180 **relocalisée**
- Voie d'accès est/ouest entre la voie de circulation DR et le poste de stationnement 178 **fermée**
- Voie d'accès 10 **limitée** aux aéronefs de code C
- Poste de stationnement 179 **fermé**
- Balisage lumineux vert de l'axe **non disponible** sur la voie d'accès du périmètre du terminal

**Zone 10 – Activité de construction à la voie de circulation J****Figure 11 : Zone de construction à la voie de circulation J**

**Dates :** De la fin juin 2022 à la fin juillet 2022

**Portée :** Réfection de la couche de base et de la surface de la voie de circulation

**Répercussions :**

- Voie de circulation J **fermée** entre la piste 15R et la voie de circulation K
- Voie de circulation F **fermée** entre la piste 05 et la voie de circulation J
- Voie de circulation P **fermée**
- Piste 15R/33L certification modifiée à **piste à vue**
- Phase 1A – Travaux de nuit seulement, piste 15R/33L **fermée** (disponible comme voie de circulation)
- Phase 1B – Travaux de nuit seulement, voie de circulation K **limitée** aux aéronefs de code C

## Zone 11 – Activité de construction à la voie de circulation J



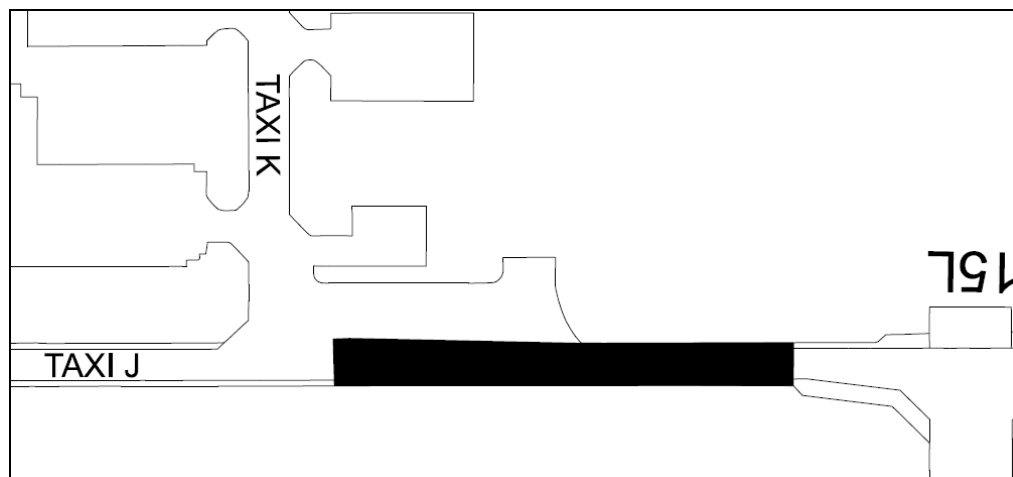
**Figure 12 : Zone de construction à la voie de circulation J**

**Dates :** De la fin juillet 2022 au début août 2022

**Portée :** Scellement des fissures de la voie de circulation

**Répercussions :**

- Voie de circulation J **fermée** la nuit entre la piste 15L et la voie de circulation P
- Voie de circulation K **fermée** la nuit

**Zone 12 – Activité de construction à la voie de circulation J****Figure 13 : Zone de construction à la voie de circulation J**

**Dates :** Du début septembre 2022 à la fin septembre 2022

**Portée :** Scellement des fissures de la voie de circulation

**Répercussions :**

- Voie de circulation J **fermée** la nuit entre la piste 15L et la voie de circulation K
- Piste 15L/33R certification modifiée à **piste à vue** la nuit

## Zone 13 – Activité de construction à la voie de circulation V

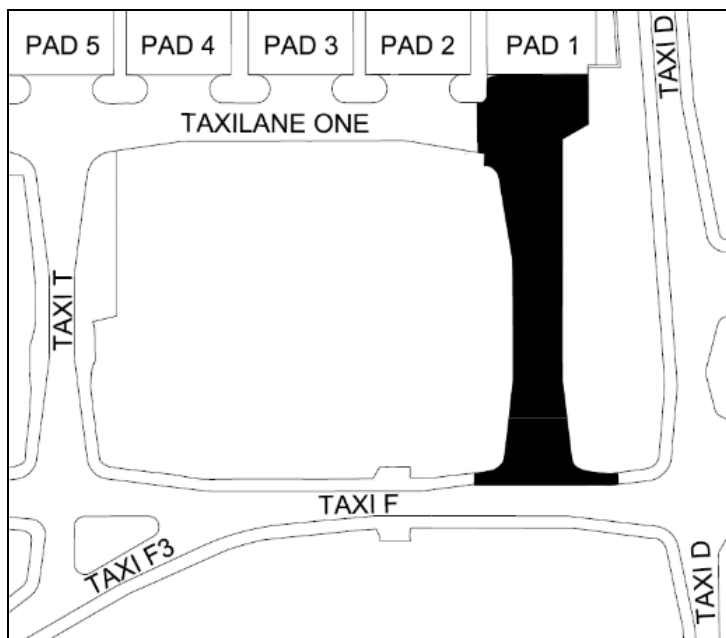


Figure 14 : Zone de construction à la voie de circulation V

**Dates :** De la mi-mai 2022 au début juin 2022

**Portée :** Scellement des fissures de la voie de circulation

**Répercussions :**

- Voie de circulation V **fermée** entre la voie de circulation F et le poste 1 de la CDF chaque jour
- Voie d'accès 1 de la CDF au sud du poste 5 de la CDF **fermée** chaque jour
- Phase 2 – Voie de circulation F **fermée** entre la voie de circulation T et la voie de circulation D chaque jour
- Phase 2 – Voie de circulation F3 **fermée** entre la voie de circulation T et la voie de circulation F chaque jour

## Zone 14 – Activité de construction à la voie de circulation E

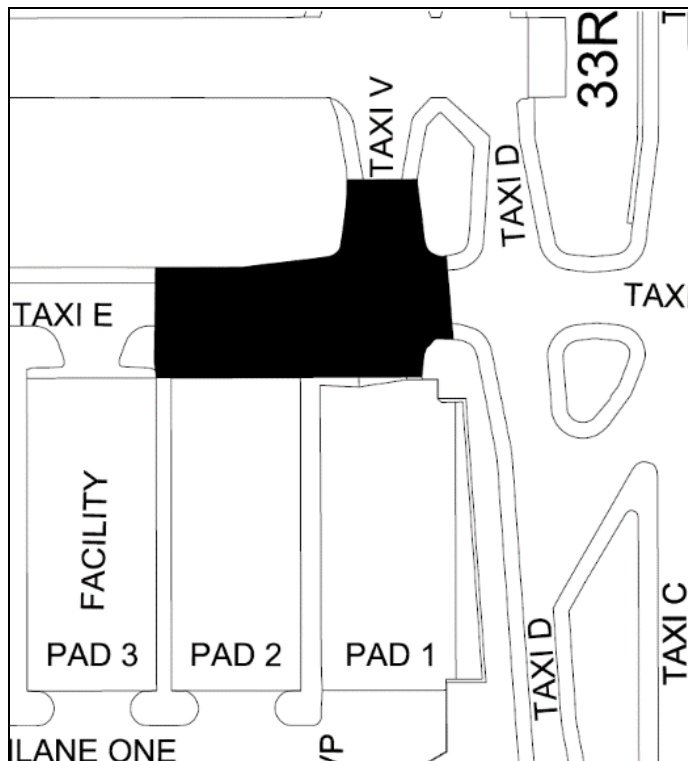


Figure 15 : Zone de construction à la voie de circulation E

**Dates :** De la mi-mai 2022 à la mi-juin 2022

**Portée :** Réfection de la couche de base et de la surface de la voie de circulation

**Répercussions :**

- Voie de circulation E **fermée** entre le poste 3 de la CDF et la voie de circulation D, et entre la voie de circulation D et la voie de circulation C
- Voie de circulation V **fermée** entre la piste 33R et la voie de circulation E
- Poste 1 et poste 2 de la CDF **fermés**
- Piste 15L/33R certification modifiée à **piste à vue**
- Phase 1A – Travaux de nuit seulement, piste 15L/33R **fermée** (disponible comme voie de circulation)

## Zone 15 – Activité de construction à la voie de circulation E

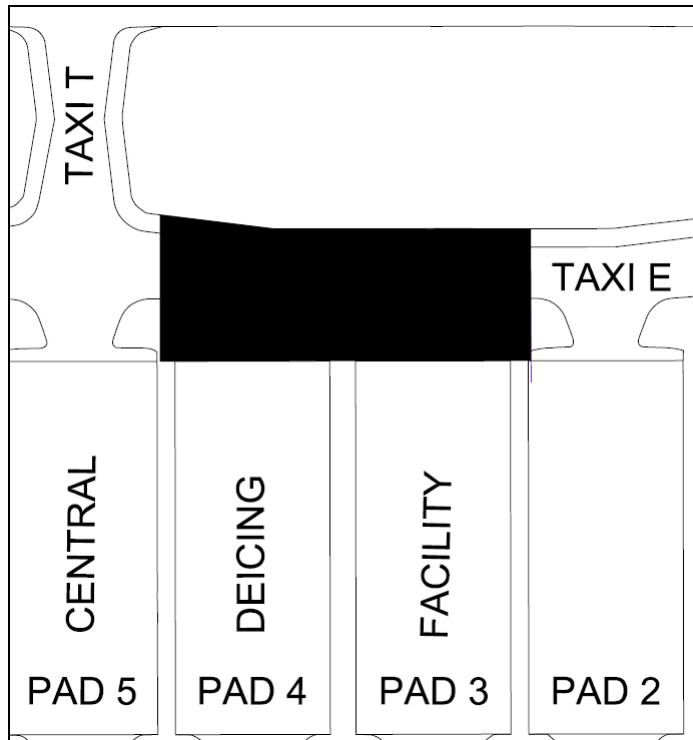


Figure 16 : Zone de construction à la voie de circulation E

**Dates :** Du début juin 2022 au début juillet 2022

**Portée :** Réfection de la couche de base et de la surface de la voie de circulation

**Répercussions :**

- Voie de circulation E **fermée** entre le poste 2 de la CDF et la voie de circulation T
- Poste 3 et poste 4 de la CDF **fermés**
- Piste 15L/33R certification modifiée à **piste à vue**
- Phase 2A – Voie de circulation T entre la piste 33R et le poste 5 de la CDF **limitée** aux aéronefs de code D chaque jour
- Voie de circulation V **fermée** entre la voie de circulation E et la voie de circulation F chaque jour



## Zone 16 – Activité de construction à la voie de circulation E

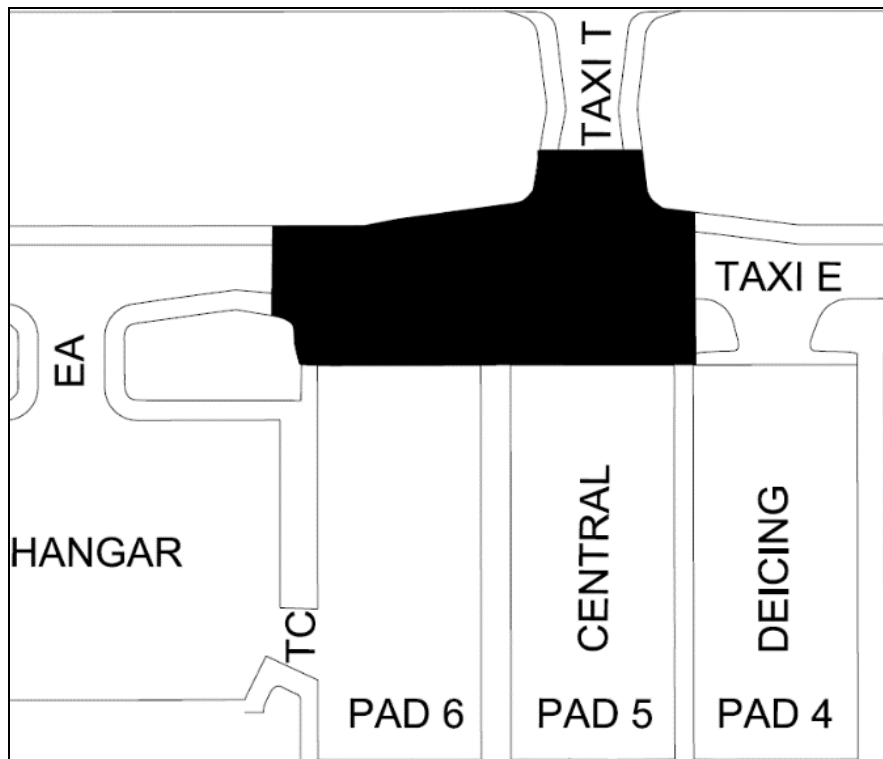


Figure 17 : Zone de construction à la voie de circulation E

**Dates :** Du début mai 2022 à la mi-mai 2022

**Portée :** Scellement des fissures de la voie de circulation

**Répercussions :**

- Voie de circulation E **fermée** entre la voie de circulation EA et le poste 4 de la CDF chaque jour
- Voie de circulation T **fermée** entre la piste 33R et la voie de circulation E chaque jour
- Voie de circulation TC **fermée** chaque jour
- Poste 5 et poste 6 de la CDF **fermés** chaque jour
- Piste 15L/33R certification modifiée à **piste à vue** chaque jour

## Zone 17 – Activité de construction à la voie de circulation F

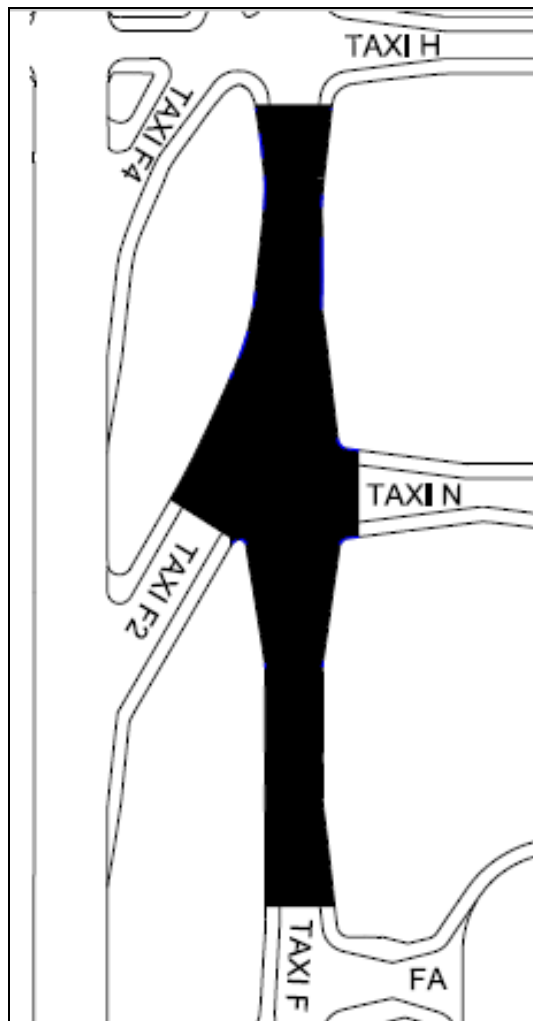


Figure 18 : Zone de construction à la voie de circulation F

**Dates :** Du début août 2022 à la fin août 2022

**Portée :** Réfection de la couche de base et de la surface de la voie de circulation

**Répercussions :**

- Voie de circulation F **fermée** entre la voie de circulation H et la voie de circulation FA
- Voie de circulation F2 **fermée**
- Voie de circulation N **fermée** entre la voie de circulation F et la voie de circulation E
- Piste 15R/33L certification modifiée à **piste à vue**
- Phase 1A – **Aucun virage vers le nord n'est autorisé** à partir de la voie de circulation H sur la voie de circulation F pour les MD11 ou pour les aéronefs de code F
- Phase 1B – Piste 15R/33L **fermée** chaque jour

## Zone 18 – Piste 06L/24R

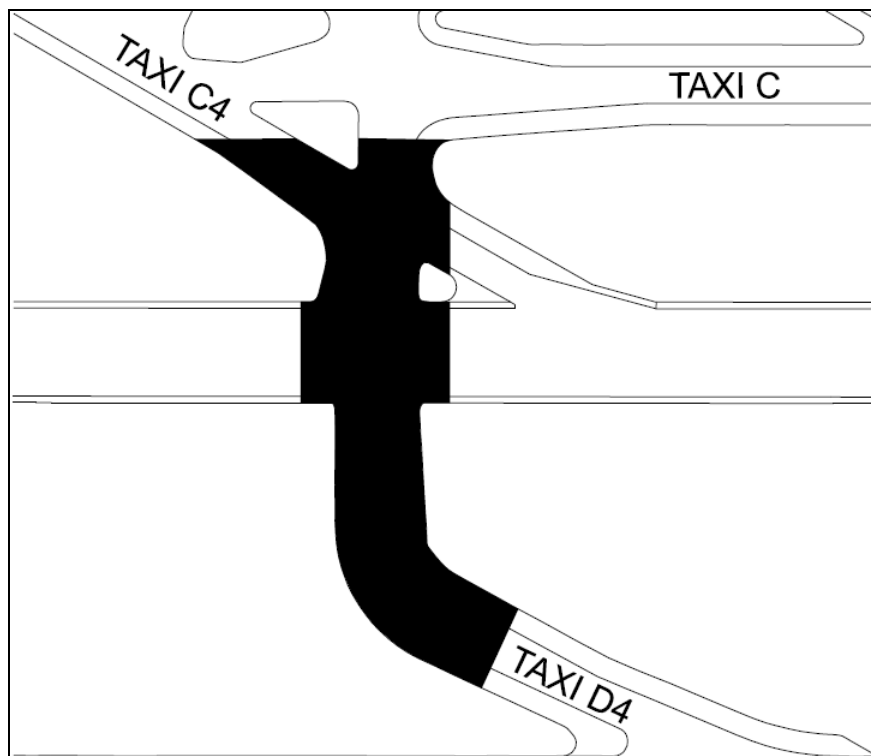


Figure 19 : Zone de construction à la piste 06L/24R

**Dates :** Du début juin 2022 à la fin juin 2022

**Portée :** Réfection complète et modernisation de l'éclairage

**Répercussions :**

- Piste 06L/24R **fermée**
- Voie de circulation C4 **fermée**
- Voie de circulation D4 **fermée** entre la voie de circulation D et la piste 06R
- Voie de circulation C **fermée** entre la voie de circulation C4 et la voie de circulation C2

## Renseignements supplémentaires

Pour obtenir de plus amples renseignements, veuillez communiquer avec :

Autorité aéroportuaire du Grand Toronto  
Case postale 6031  
3111, Convoir Drive  
Toronto (Ontario) L5P 1B2  
À l'attention de : Andrew Payter, Services aéronautiques

Tél. : 416-776-3441  
Courriel : [andrew.payter@gtaa.com](mailto:andrew.payter@gtaa.com)



Chris Bowden  
Directeur par Intérim, Gestion de l'information aéronautique et opérations aériennes