



 Transport Canada / Transports Canada		COMPTE-RENDU DE L'ÉTAT DES AIRES DE MOUVEMENT POUR AÉRONEFS ET COEFFICIENT CANADIEN DE FROTTEMENT SUR PISTE (CRFI)						de page facsimilé		
Indicatif d'emplacement d'aéroport		Compte-rendu No.:		Compte-rendu verbal à:		Signature et date:				
PISTE:	HEURE D'OBSERVATION UTC:		LARGEUR DÉGAGÉE →	<input type="checkbox"/> PLEINE <input type="checkbox"/> AU CENTRE: _____ pieds <input type="checkbox"/> Décalée: _____ pieds sur côté _____ à _____ pieds sur côté : _____						
CONTAMINANT	LARGEUR dégagée restante		CONTAMINANT	LARGEUR dégagée		LARGEUR restante		LARGEUR DÉGAGÉE de la PISTE - REMARQUES		
	%	%		%	pouces	%	pouces			
Nue et sèche			Neige sèche							
Nue et humide			Neige sèche sur neige durcie							
Nue et mouillée			Neige sèche sur glace							
Neige durcie			Neige sèche sur neige fondante							
Mélange neige durcie/gravier			Neige fondante							
Givre			Neige fondante sur glace							
Givre sur glace			Neige mouillée							
Glace			Neige mouillée sur glace							
Glace mouillée			Eau stagnante							
			Eau stagnante sur glace							
OPÉRATIONS DE DÉBLAIEMENT		Début à:		Fin à:		Remarques:				
BANCS DE NEIGE		Hauteur:		Distance du bord extérieur de piste _____ pieds			Côté(s)			
FEUX DE PISTE OBSCURCIS		Côté(s) obscurcis: <input type="checkbox"/> Partiellement			Côté(s) obscurcis: <input type="checkbox"/> Partiellement					
ANDAINS ET AUTRES CONDITIONS										
TRAITEMENTS		<input type="checkbox"/> SABLE		<input type="checkbox"/> URÉE		<input type="checkbox"/> NIVELÉE		<input type="checkbox"/> DAMÉE		<input type="checkbox"/> AGENT CHIMIQUE
FROTTEMENT – CRFI MOYEN		Coefficient:		Heure UTC:		Température:				
REMARQUES – VOIES DE CIRCULATION										
REMARQUES – AIRES DE TRAFIC										
Prochaine observation prévue									Formulaire en vigueur NOV 2018	

 Transport Canada / Transports Canada		COMPTE-RENDU DE L'ÉTAT DES AIRES DE MOUVEMENT POUR AÉRONEFS ET COEFFICIENT CANADIEN DE FROTTEMENT SUR PISTE (CRFI)						1 de page facsimilé		
Indicatif d'emplacement d'aéroport 2		Compte-rendu No.: 3		Compte-rendu verbal à: 4		Signature et date: 5				
PISTE: 6		HEURE D'OBSERVATION UTC: 7		LARGEUR DÉGAGÉE 		<input type="checkbox"/> PLEINE 8a <input type="checkbox"/> AU CENTRE: _____ 8b _____ pieds <input type="checkbox"/> Décalée: _____ pieds sur côté 8c à _____ pieds sur côté : _____				
CONTAMINANT 9		LARGEUR dégagée restante		CONTAMINANT 9		LARGEUR dégagée		LARGEUR restante		LARGEUR DÉGAGÉE de la PISTE - REMARQUES
		%	%			%	pouces	%	pouces	12
Nue et sèche		10	11	Neige sèche		10	10a	11	11a	
Nue et humide				Neige sèche sur neige durcie						
Nue et mouillée				Neige sèche sur glace						
Neige durcie				Neige sèche sur neige fondante						
Mélange neige durcie/gravier				Neige fondante						
Givre				Neige fondante sur glace						
Givre sur glace				Neige mouillée						
Glace				Neige mouillée sur glace						
Glace mouillée				Eau stagnante						
				Eau stagnante sur glace						
OPÉRATIONS DE DÉBLAIEMENT 13		Début à:		Fin à:		Remarques:				
BANCS DE NEIGE 14		Hauteur: 14a		Distance du bord extérieur de piste 14b pieds			Côté(s) 14c			
FEUX DE PISTE OBSCURCIS 15		Côté(s) obscurcis: <input type="checkbox"/> Partiellement			Côté(s) obscurcis: 16 <input type="checkbox"/> Partiellement					
ANDAINS ET AUTRES CONDITIONS 17										
TRAITEMENTS 18		<input type="checkbox"/> SABLE		<input type="checkbox"/> URÉE		<input type="checkbox"/> NIVELÉE		<input type="checkbox"/> DAMÉE		<input type="checkbox"/> AGENT CHIMIQUE
FROTTEMENT – CRFI MOYEN 19		Coefficient: 19a		Heure UTC: 19b		Température: 19c				
REMARQUES – VOIES DE CIRCULATION		20								
REMARQUES – AIRES DE TRAFIC		21								
Prochaine observation prévue		22								Formulaire en vigueur NOV 2018